




CROQUIS DE UBICACIÓN



REFERENCIAS

-  CALLE HABILITADA
-  CALLE SIN PAVIMENTAR
-  CEMENTERIO



SISTEMA DE INFORMACIÓN GEOGRÁFICA

LOCALIDAD: **ITUZAINGÓ**
ITEMS: AMANZANADO NOMENCLATOR